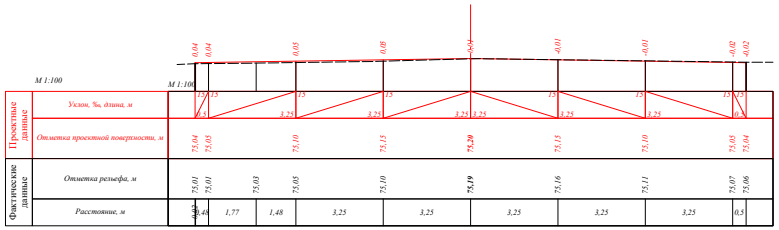

М 1:100
Проектные данные
Уклон, ‰, длина, м
Отметка проектной поверхности, м
Фактические данные
Отметка рельефа, м
Расстояние, м

ПК 0+00,00

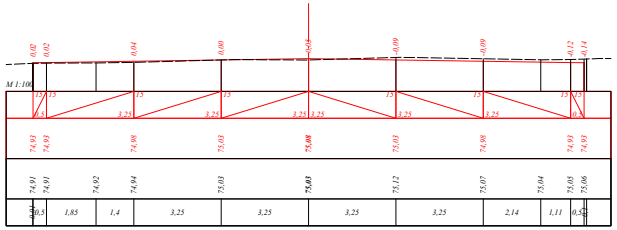

ПК 0+25,07

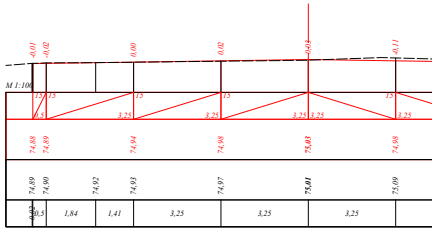

ПК 0+50,07

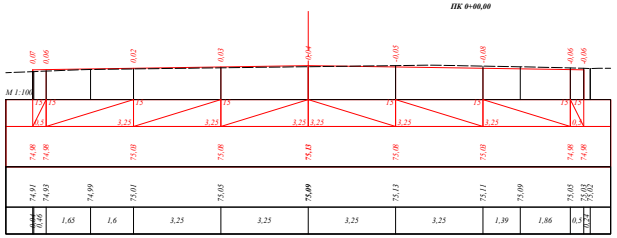

ПК 1+00,07

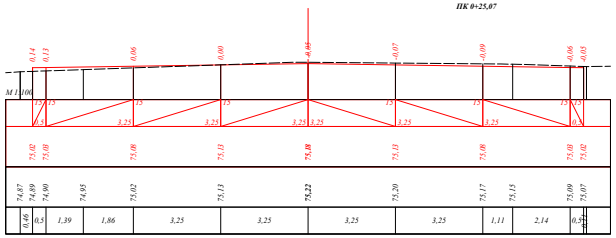

ПК 1+25,07

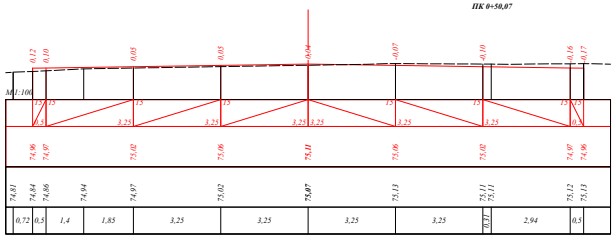

ПК 1+50,07

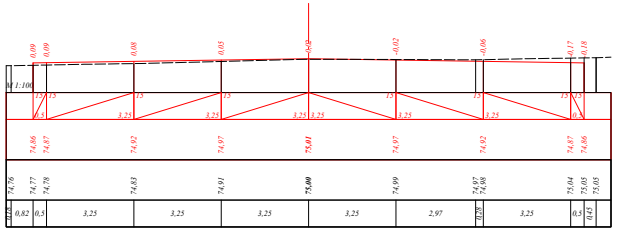

ПК 2+00,07

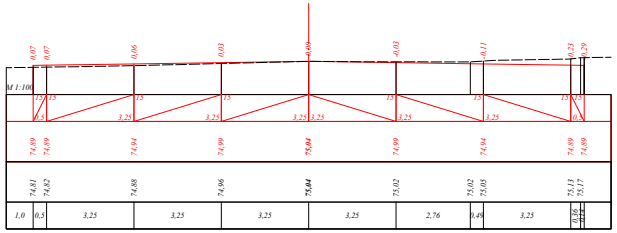

ПК 2+25,07

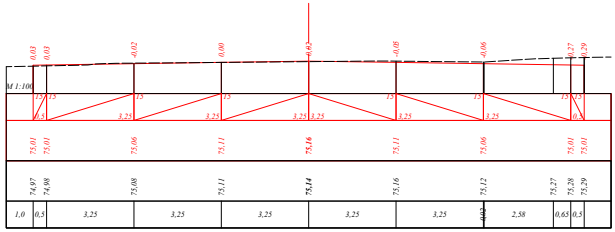

ПК 2+50,07

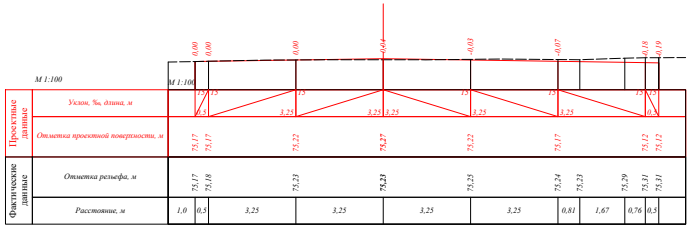

М 1:100
Проектные данные
Уклон, ‰, длина, м
Отметка проектной поверхности, м
Фактические данные
Отметка рельефа, м
Расстояние, м

ПК 2+75,07

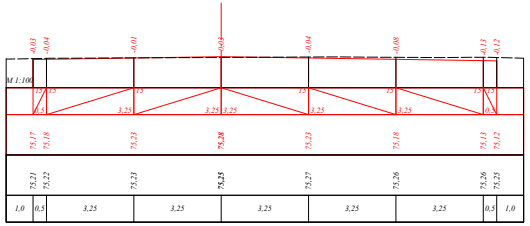

ПК 3+00,07

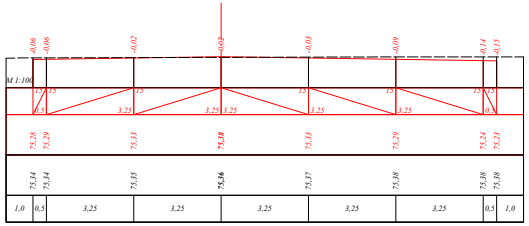

ПК 3+25,07

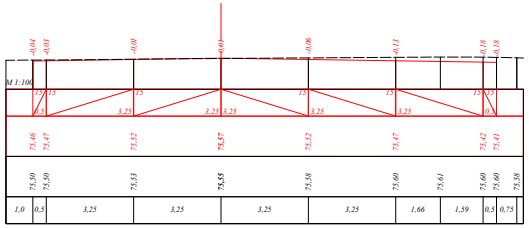

ПК 3+75,07

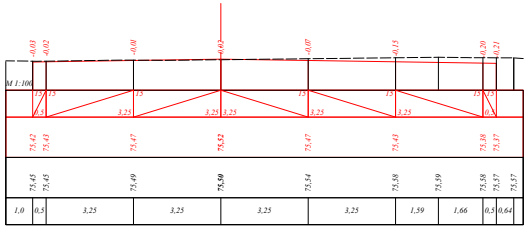

ПК 4+00,07

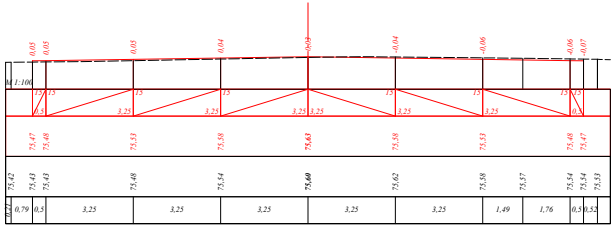

ПК 4+25,10

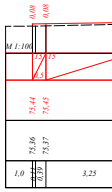

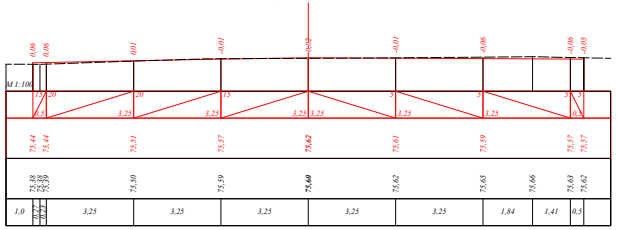

ПК 4+72,74

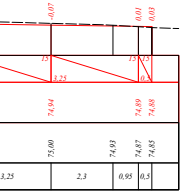

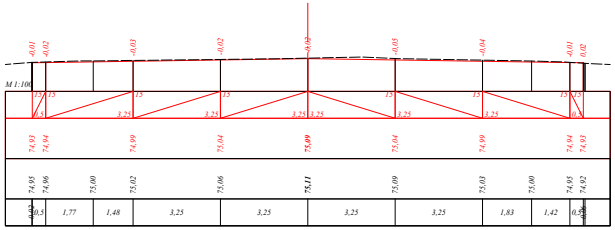

ПК 0+75,07

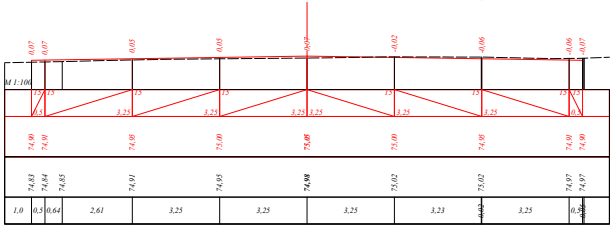

ПК 1+75,07

Масштаб 1:100 Документ №

Должность	Фамилия	Подпись	Дата
ГИП	Мадияров Ж		
Чертил	Юлдашов Э.		
Проверил	Аллаиазаров И.		

Хужайли тумани Мустақиллиқ ва Халқлар дўстлиги кўчалари йўлларини асфалтлаш ишларини амалга ошириш			
Индивидуальный поперечный профиль	Стадия	Лист	Листов
	РП	1	2
ПК0+00 - ПК2+50	ООО "YO'L LOYIHA NUKUS" Нукус-2026 г		

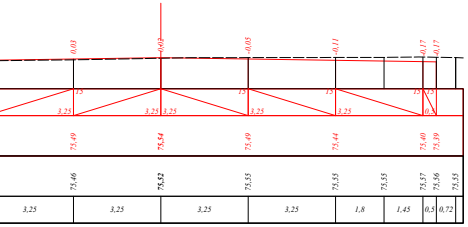

ПК 3+50,07

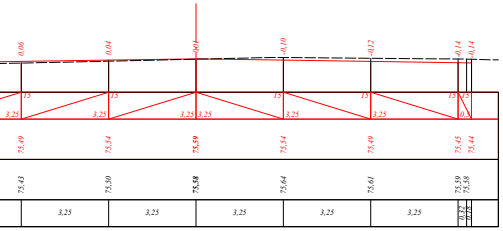

ПК 4+50,09

Масштаб 1:100 Документ №

Должность	Фамилия	Подпись	Дата
ГИП	Мадияров Ж		
Чертил	Юлдашов Э.		
Проверил	Аллаиазаров И.		

Хужайли тумани Мустақиллиқ ва Халқлар дўстлиги кўчалари йўлларини асфалтлаш ишларини амалга ошириш			
Индивидуальный поперечный профиль	Стадия	Лист	Листов
	РП	2	2
ПК2+75 - ПК4+72,74	ООО "YO'L LOYIHA NUKUS" Нукус-2026 г		

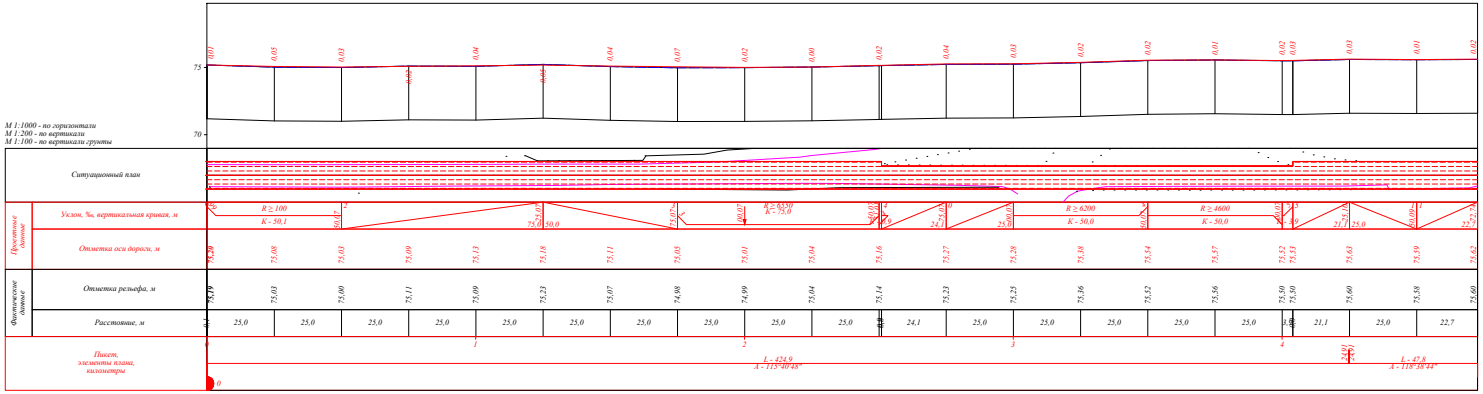
75
70
М 1:1000 - по горизонтали
М 1:200 - по вертикали
М 1:100 - по вертикали грунты
Ситуационный план
Проектные данные
Уклон, ‰, вертикальная кривая, м
Отметка оси дороги, м
Фактические данные
Отметка рельефа, м
Расстояние, м
Пикет, элементы плана, километры

Масштаб 1:100 Документ №

Должность	Фамилия	Подпись	Дата
ГИП	Мадияров Ж		
Чертил	Юлдашов Э.		
Проверил	Аллаиазаров И.		

Хужайли тумани Мустақиллиқ ва Халқлар дўстлиги кўчалари йўлларини асфалтлаш ишларини амалга ошириш			
Индивидуальный продольный профиль	Стадия	Лист	Листов
	РП	1	1
ПК0+00 - ПК4+72,74	ООО "YO'L LOYIHA NUKUS" Нукус-2026 г		

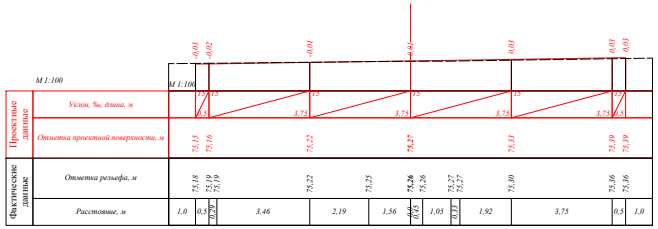
M 1:100
Проектные данные
Уклон, ‰, длина, м
Отметка проектной поверхности, м
Фактические данные
Отметка рельефа, м
Расстояние, м

ПК 0+00,00

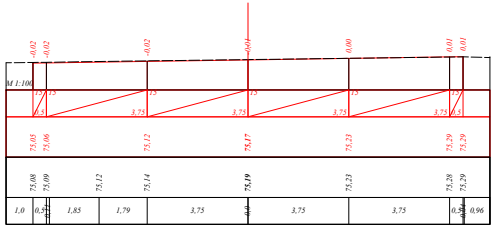

ПК 0+25,00

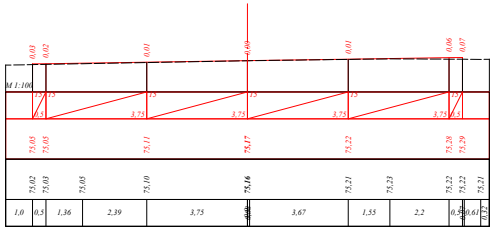

ПК 0+50,00

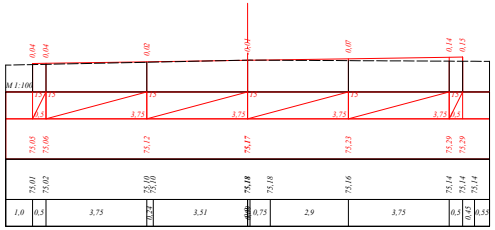

ПК 0+75,00

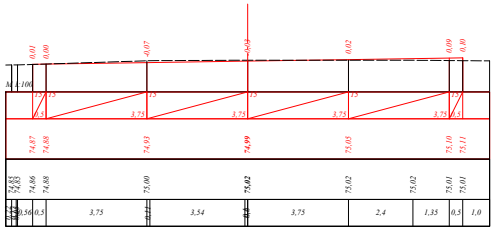

ПК 1+25,00

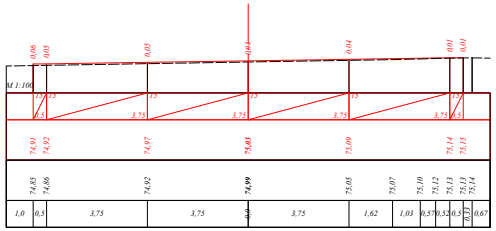

ПК 1+50,00

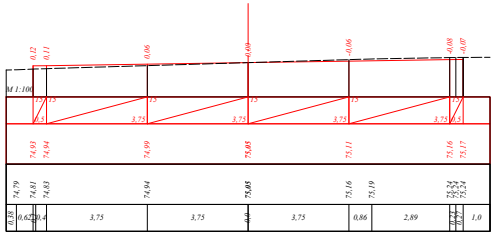

ПК 1+75,00

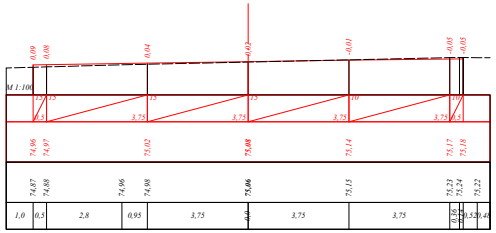

ПК 2+00,00

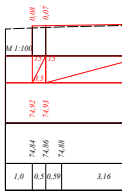

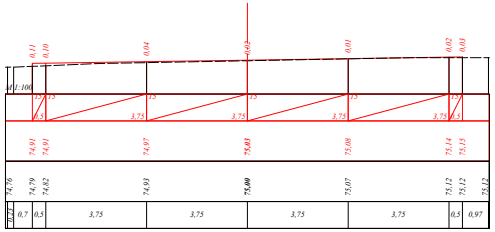

ПК 2+50,00

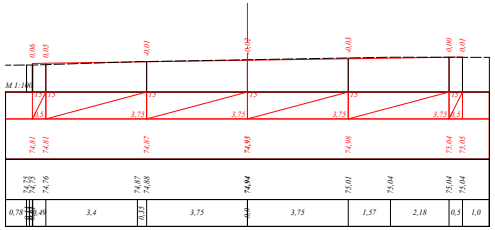

ПК 2+75,00

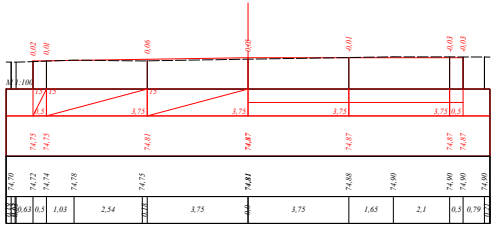

ПК 3+00,00

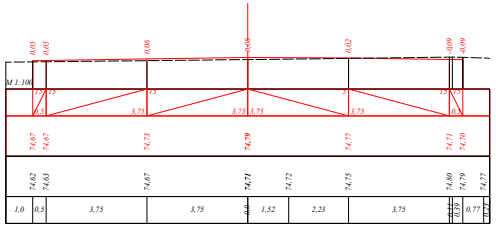

ПК 3+25,00

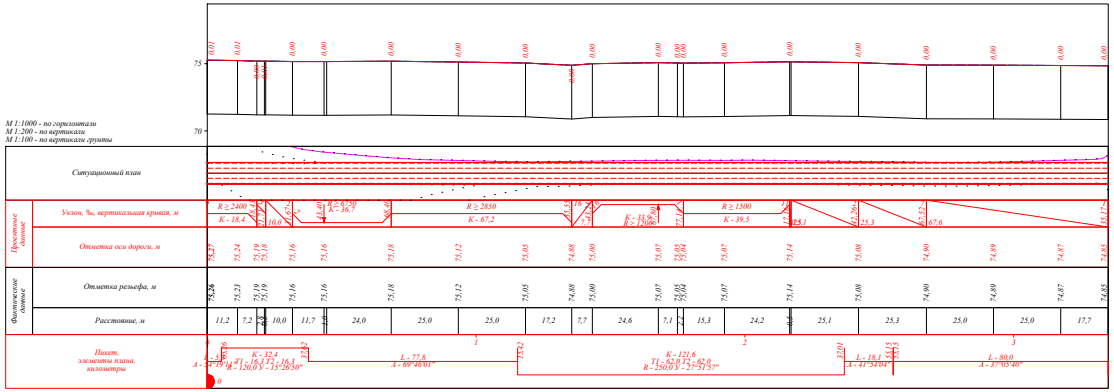
M 1:1000 - по горизонтали
M 1:200 - по вертикали
M 1:100 - по вертикали грунты
75
70
Ситуационный план
Проектные данные
Уклон, ‰, вертикальная кривая, м
Отметка оси дороги, м
Фактические данные
Отметка рельефа, м
Расстояние, м
Пикет, элементы плана, километры
R ≥ 2400
K - 18,4
R ≥ 2850
K - 67,2
R ≥ 1500
K - 39,5
K - 32,4
L - 77,8
K - 121,6
L - 18,1
L - 80,0

Масштаб 1:100 Документ №

Должность	Фамилия	Подпись	Дата
ГИП	Мадияров Ж		
Чертил	Юлдашов Э.		
Проверил	Алланазаров И.		

Хужайли тумани Мустақиллиқ ва Халқлар дўстлиги кўчалари йўлларини асфалтлаш ишларини амалга ошириш

	Стадия	Лист	Листов
Индивидуальный продолный профиль	РП	1	1

ПК0+00 - ПК3+25

ООО "YO'L LOYIHA NUKUS"
Нукус-2026 г

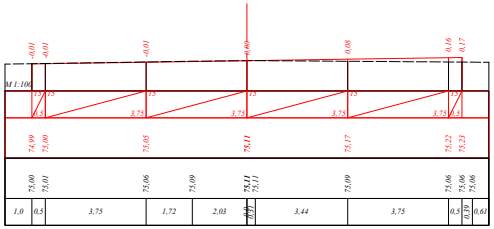

ПК 1+00,00

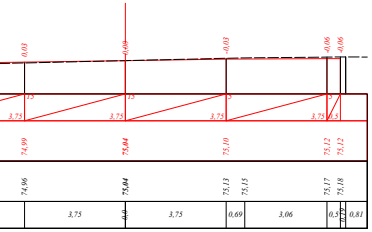

ПК 2+25,00

Масштаб 1:100 Документ №

Должность	Фамилия	Подпись	Дата	Хужайли тумани Мустақиллиқ ва Халқлар дўстлиги кўчалари йулларини асфалтлаш ишларини амалга ошириш	
ГИП	Мадияров Ж			Индивидуальный поперечный профиль	Стадия: РП Лист: 1 Листов: 2
Чертил	Юлдашов Э.				
Проверил	Алланазаров И.			ПК0+00 - ПК3+25	ООО "YO'L LOYIHA NUKUS" Нукус-2026 г

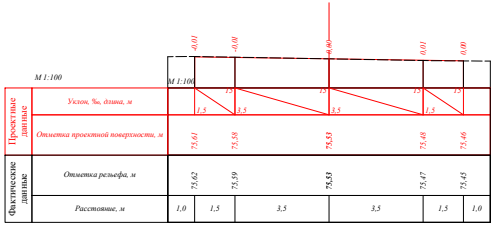
M 1:100
Проектные данные
Уклон, ‰, длина, м
Отметка проектной поверхности, м
Фактические данные
Отметка рельефа, м
Расстояние, м

ПК 0+00,00

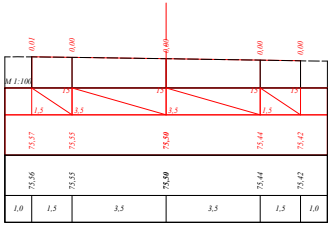

ПК 0+05,00

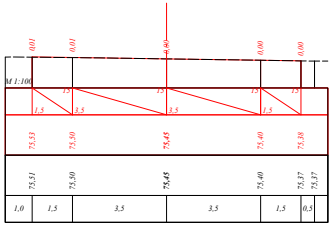

ПК 0+10,00

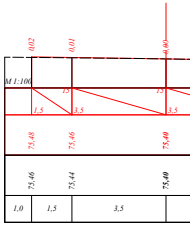

ПК 0+15,00

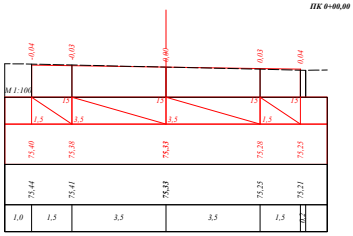

ПК 0+30,00

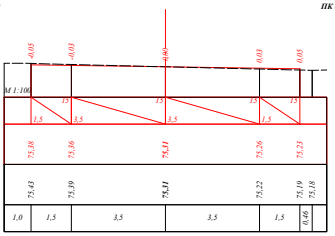

ПК 0+35,00

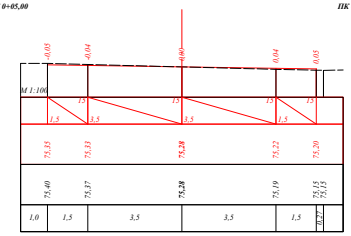

ПК 0+40,00

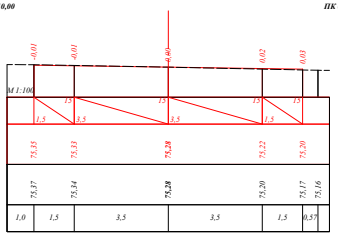

ПК 0+45,00

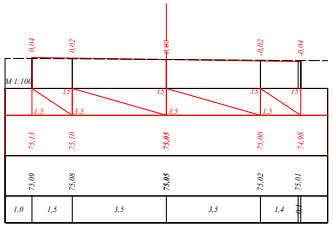

ПК 0+75,00

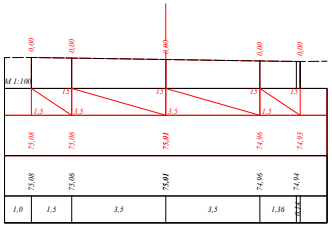

ПК 0+80,00

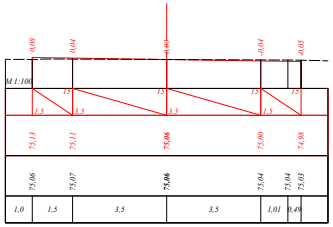

ПК 0+90,00

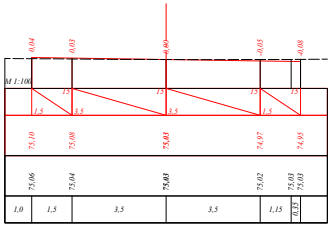

ПК 0+95,00


M 1:1000 - по горизонтали
M 1:200 - по вертикали
M 1:100 - по вертикали грунты
75
70
Ситуационный план
Проектные данные
Уклон, ‰, вертикальная кривая, м
Отметка оси дороги, м
Фактические данные
Отметка рельефа, м
Расстояние, м
Пикет, элементы плана, километры
L - 19,8
A - 319°50'06"
K - 49,7
T1 - 30,0 T2 - 30,0
R - 35,0 У - 81°17'23"
L - 13,8
A - 41°07'31"
L - 29,6
A - 47°03'42"

Масштаб 1:100 Документ №

Должность	Фамилия	Подпись	Дата	Хужайли тумани Мустақиллиқ ва Халқлар дўстлиги кўчалари йулларини асфалтлаш ишларини амалга ошириш	
ГИП	Мадияров Ж			Индивидуальный продолный профиль	Стадия: РП Лист: 1 Листов: 1
Чертил	Юлдашов Э.				
Проверил	Алланазаров И.			ПК0+00 - ПК1+12,43	ООО "YO'L LOYIHA NUKUS" Нукус-2026 г

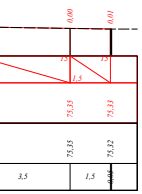

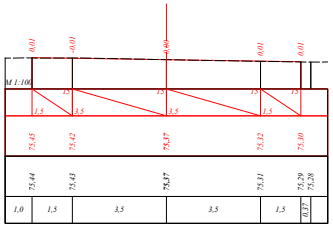
ПК 0+19,83

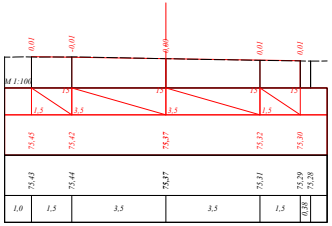
ПК 0+20,00

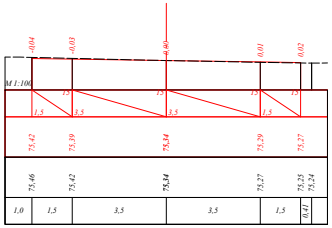
ПК 0+25,00

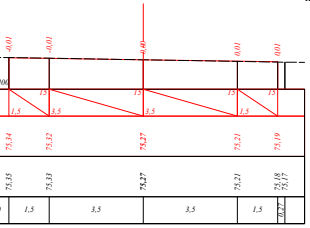
ПК 0+50,00

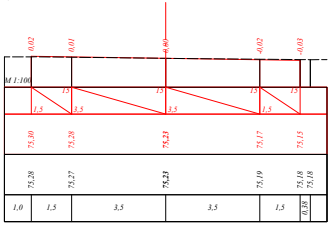
ПК 0+55,00

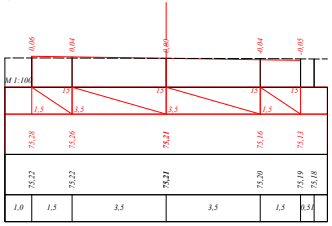
ПК 0+60,00

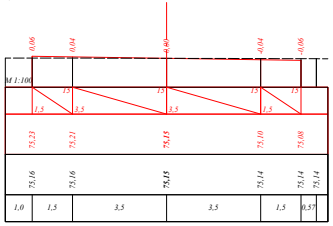
ПК 0+65,00

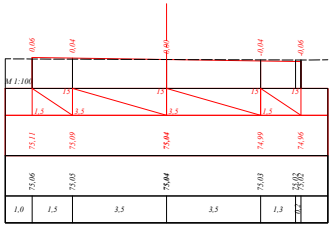
ПК 1+00,00

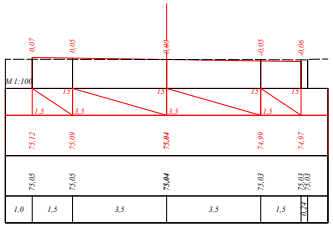
ПК 1+12,43

Масштаб 1:100 Документ №

Должность	Фамилия	Подпись	Дата
ГИП	Мадияров Ж		
Чертил	Юлдашов Э.		
Проверил	Алланиязов И.		

Хужайли тумани Мустақиллик ва Халқлар дўстлиги кўчалари йўлларини асфалтлаш ишларини амалга ошириш

Индивидуальный поперечный профиль	Стадия	Лист	Листов
	РП	1	1
ПК0+00 - ПК1+12.43	ООО "YO'L LOYIHA NUKUS" Нукус-2026 г		

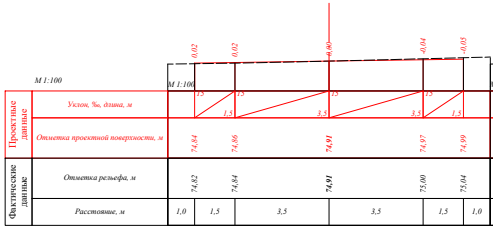
М 1:100
Проектные данные
Уклон, ‰, длина, м
Отметка проектной поверхности, м
Фактические данные
Отметка рельефа, м
Расстояние, м
ПК 0+00,00

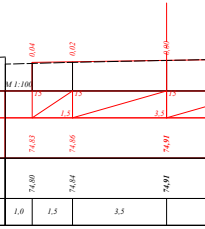
ПК 0+10,00

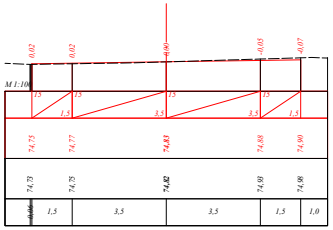
ПК 0+45,00

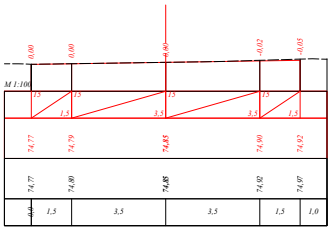
ПК 0+50,00

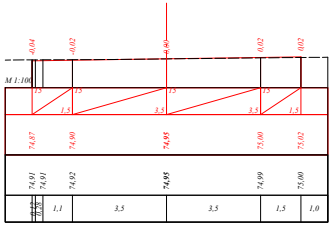
ПК 0+85,00

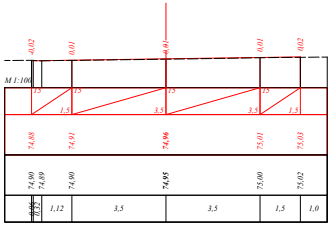
ПК 0+90,00

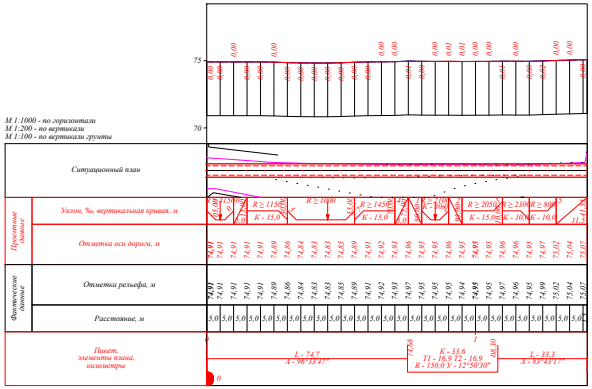
М 1:1000 - по горизонтали
М 1:200 - по вертикали
М 1:100 - по вертикали грунты
75
70
Ситуационный план
Проектные данные
Уклон, ‰, вертикальная кривая, м
Отметка оси дороги, м
Фактические данные
Отметка рельефа, м
Расстояние, м
Пикет, элементы плана, километры
L - 74,7
L - 33,3
K - 33,6
T1 - 16,9 T2 - 16,9
R - 150,0 У - 12°50'30"

Масштаб 1:100 Документ №

Должность	Фамилия	Подпись	Дата
ГИП	Мадияров Ж		
Чертил	Юлдашов Э.		
Проверил	Алланиязов И.		

Хужайли тумани Мустақиллик ва Халқлар дўстлиги кўчалари йўлларини асфалтлаш ишларини амалга ошириш

Индивидуальный продольный профиль	Стадия	Лист	Листов
	РП	1	1
ПК0+00 - ПК1+40	ООО "YO'L LOYIHA NUKUS" Нукус-2026 г		

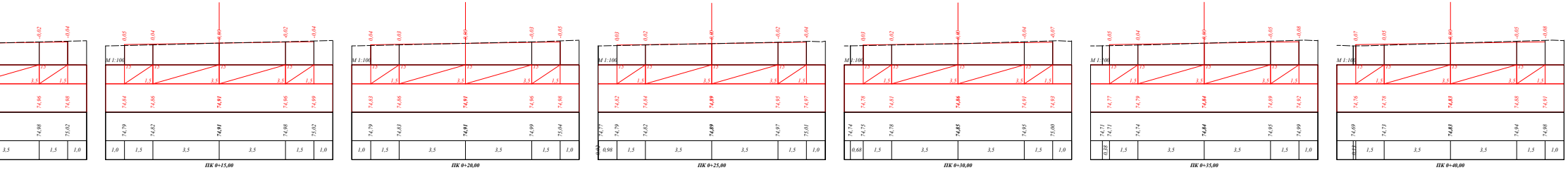

M 1:100
ПК 0+15,00
ПК 0+20,00
ПК 0+25,00
ПК 0+30,00
ПК 0+35,00
ПК 0+40,00

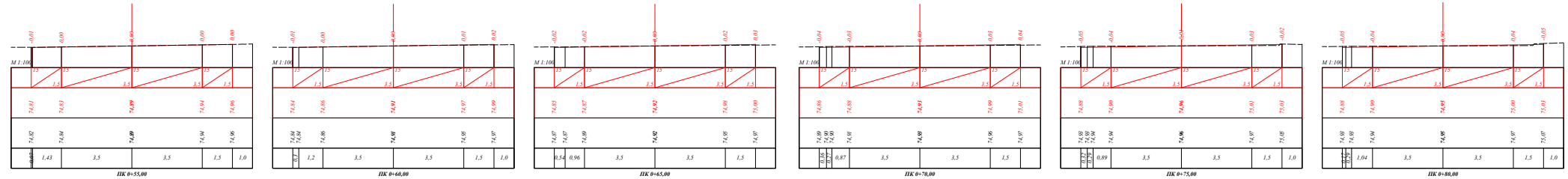

M 1:100
ПК 0+55,00
ПК 0+60,00
ПК 0+65,00
ПК 0+70,00
ПК 0+75,00
ПК 0+80,00

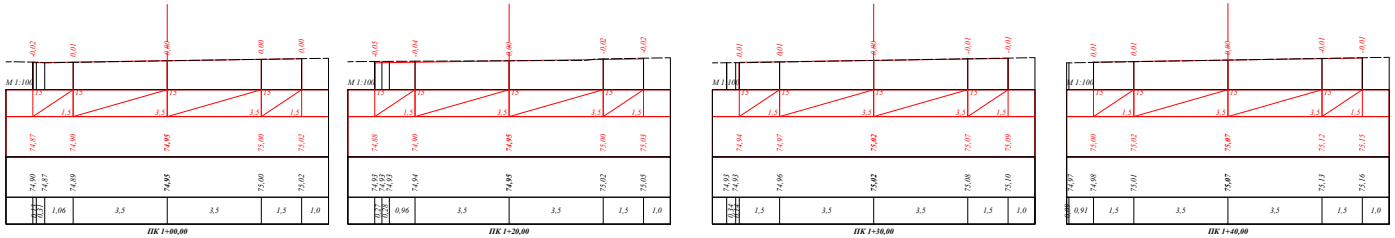

M 1:100
ПК 1+00,00
ПК 1+20,00
ПК 1+30,00
ПК 1+40,00

Масштаб 1:100 Документ №

Должность	Фамилия	Подпись	Дата
ГИП	Мадияров Ж		
Чертил	Юлдашов Э.		
Проверил	Алланазаров И.		

Хужайли тумани Мустақиллиқ ва Халқлар дўстлиги кўчалари йулларини асфалтлаш ишларини амалга ошириш

Индивидуальный поперечный профиль

Стадия	Лист	Листов
РП	1	1

ПК0+00 - ПК1+40.

ООО "YO'L LOYIHA NUKUS"
Нукус-2026 г